
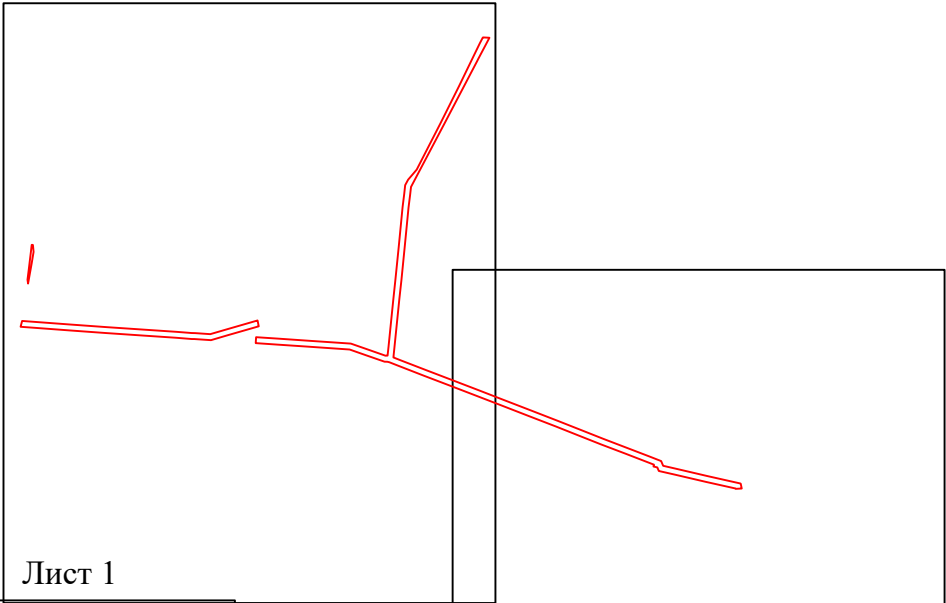


**Схема расположения границ публичного сервитута
для размещения объекта электросетевого хозяйства
«Электросетевой комплекс Подстанция 110/10 кВ «Бахаревка» (ВЛ 10кВ ф.
Заготзерно, КТП 6318, КТП 6353, КТП 6209, КТП 6447)»
(наименование объекта)**

Обзорная схема границ объекта



Условные обозначения:


 - граница устанавливаемой
зоны публичного сервитута

Схема расположения границ публичного сервитута
для размещения объекта электросетевого хозяйства
«Электросетевой комплекс Подстанция 110/10 кВ «Бахаревка» (ВЛ 10кВ ф. Заготзерно, КТП 6318, КТП 6353, КТП 6209, КТП 6447)»
(наименование объекта землеустройства)
План границ объекта землеустройства



Масштаб 1:3000

Лист 1 из 3

Используемые условные знаки и обозначения:

● 1	- обозначение характерной точки границы устанавливаемого публичного сервитута	к. Бахаревка	- наименование населенного пункта
—	- границы земельных участков, попадающих в зону публичного сервитута	—	- ось линии, контур объекта
—	- граница кадастрового квартала	—	- граница устанавливаемого публичного сервитута
59:01:20100327	- номер кадастрового квартала		
523	- кадастровый номер земельного участка		

Схема расположения границ публичного сервитута
для размещения объекта электросетевого хозяйства
«Электросетевой комплекс Подстанция 110/10 кВ «Бахаревка» (ВЛ 10кВ ф. Заготзерно, КТП 6318, КТП 6353, КТП 6209, КТП 6447)»
(наименование объекта землеустройства)

План границ объекта землеустройства



Масштаб 1:3000

Лист 2 из 3

Используемые условные знаки и обозначения:

	- обозначение характерной точки границы устанавливаемого публичного сервитута		- наименование населенного пункта
	- границы земельных участков, попадающих в зону публичного сервитута		- ось линии, контур объекта
	- граница кадастрового квартала		- граница устанавливаемого публичного сервитута
	- номер кадастрового квартала		
	- кадастровый номер земельного участка		

Схема расположения границ публичного сервитута
для размещения объекта электросетевого хозяйства
«Электросетевой комплекс Подстанция 110/10 кВ «Бахаревка» (ВЛ 10кВ ф. Заготзерно, КТП 6318, КТП 6353, КТП 6209, КТП 6447)»
(наименование объекта землеустройства)
План границ объекта землеустройства



Используемые условные знаки и обозначения:

	- обозначение характерной точки границы устанавливаемого публичного сервитута		- наименование населенного пункта
	- границы земельных участков, попадающих в зону публичного сервитута		- ось линии, контур объекта
	- граница кадастрового квартала		- граница устанавливаемого публичного сервитута
	- номер кадастрового квартала		
	- кадастровый номер земельного участка		

Масштаб 1:3000